

PETRO PI
Intelligence®



EXPOGAS GUADALAJARA 2023

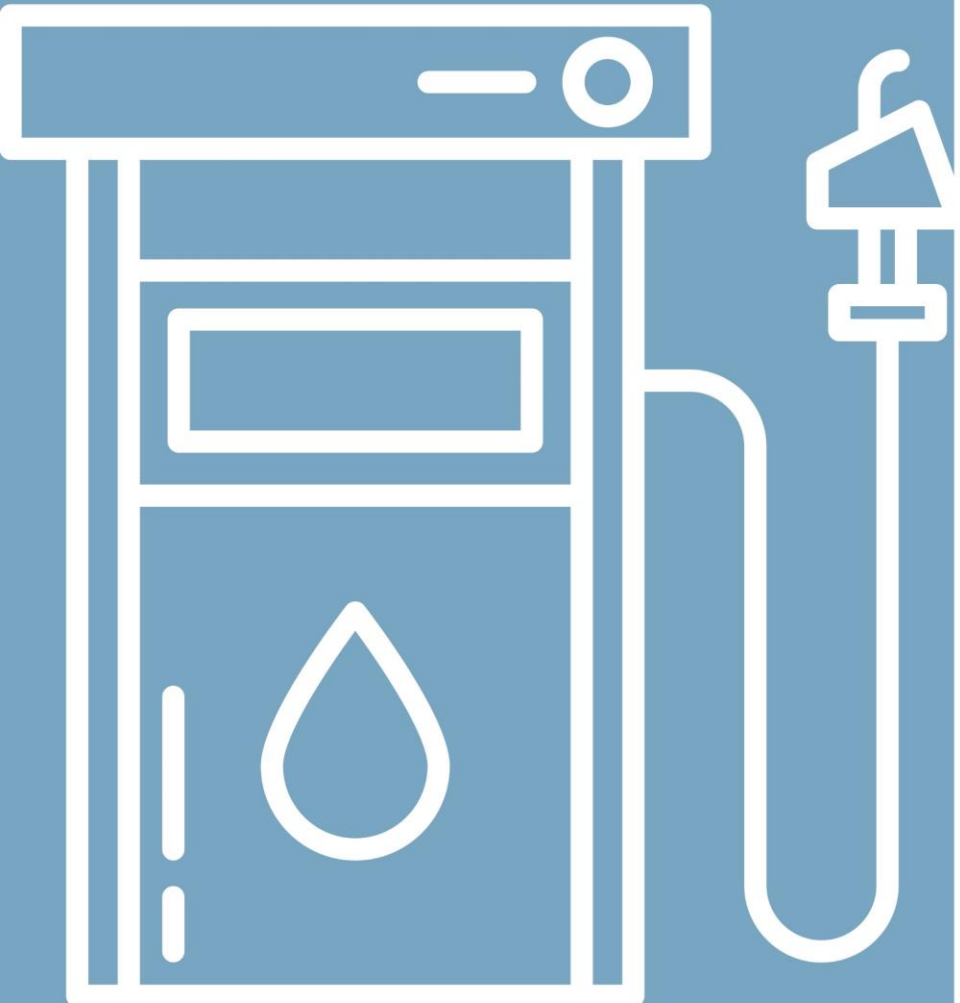
EL MAPA DE ESTACIONES DE SERVICIO DEL PAÍS

POR: ALEJANDRO MONTUFAR - PETROINTELLIGENCE | SEPTIEMBRE 21, 2023





- 1.- El mercado de petrolíferos del Bajío.
- 2.- Tamaño y características del sector del Bajío.
- 3.- Ventas del sector gasolinero del Bajío.



El mercado de petrolíferos del Bajío



Región del Bajío

Aguascalientes
Guanajuato
Jalisco
Michoacán
Querétaro
San Luis Potosí
Zacatecas

Bajío



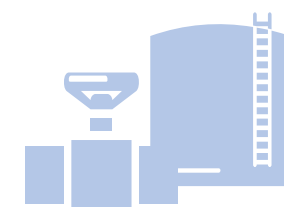
2 plantas de
distribución



Aguascalientes




1 TAR de
PEMEX



Ninguna TAR
privada

Bajío

PETROPI
Intelligence®



13 plantas de
distribución



Guanajuato




3 TAR de
PEMEX



1 TAR privada

Bajío



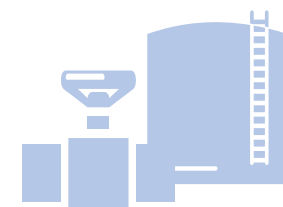
19 plantas de
distribución



Jalisco



2 TAR de
PEMEX



1 TAR privada

Bajío



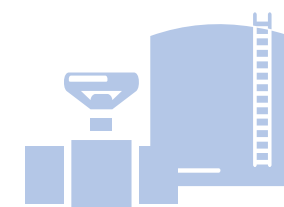
3 plantas de
distribución



Michoacán




4 TAR de
PEMEX

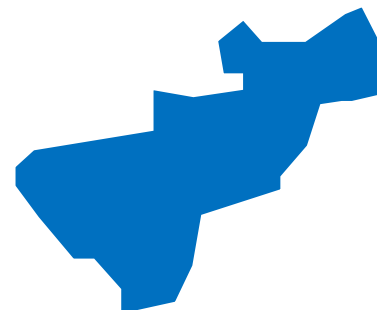


2 TAR
privadas

Bajío



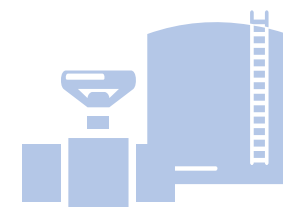
6 plantas de
distribución



Querétaro




1 TAR de
PEMEX



1 TAR privada

Bajío




6 plantas de
distribución



SLP




4 TAR de
PEMEX



1 TAR privada

Bajío



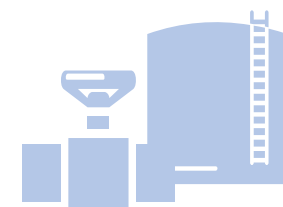
3 plantas de
distribución



Zacatecas



1 TAR de
PEMEX



Ninguna TAR
privada

Bajío

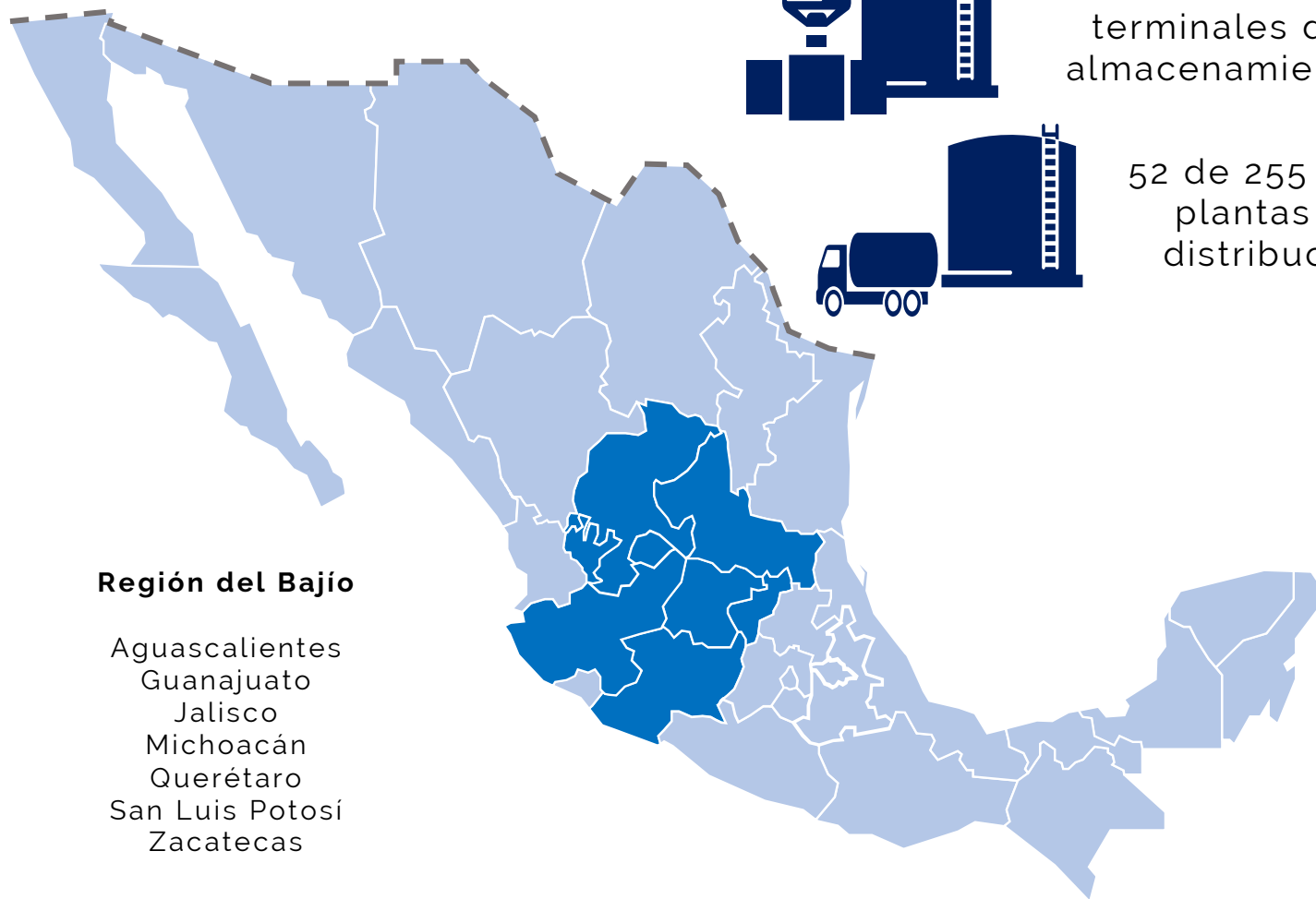
PETROPI
Intelligence®



22 de 102 (22%)
terminales de
almacenamiento



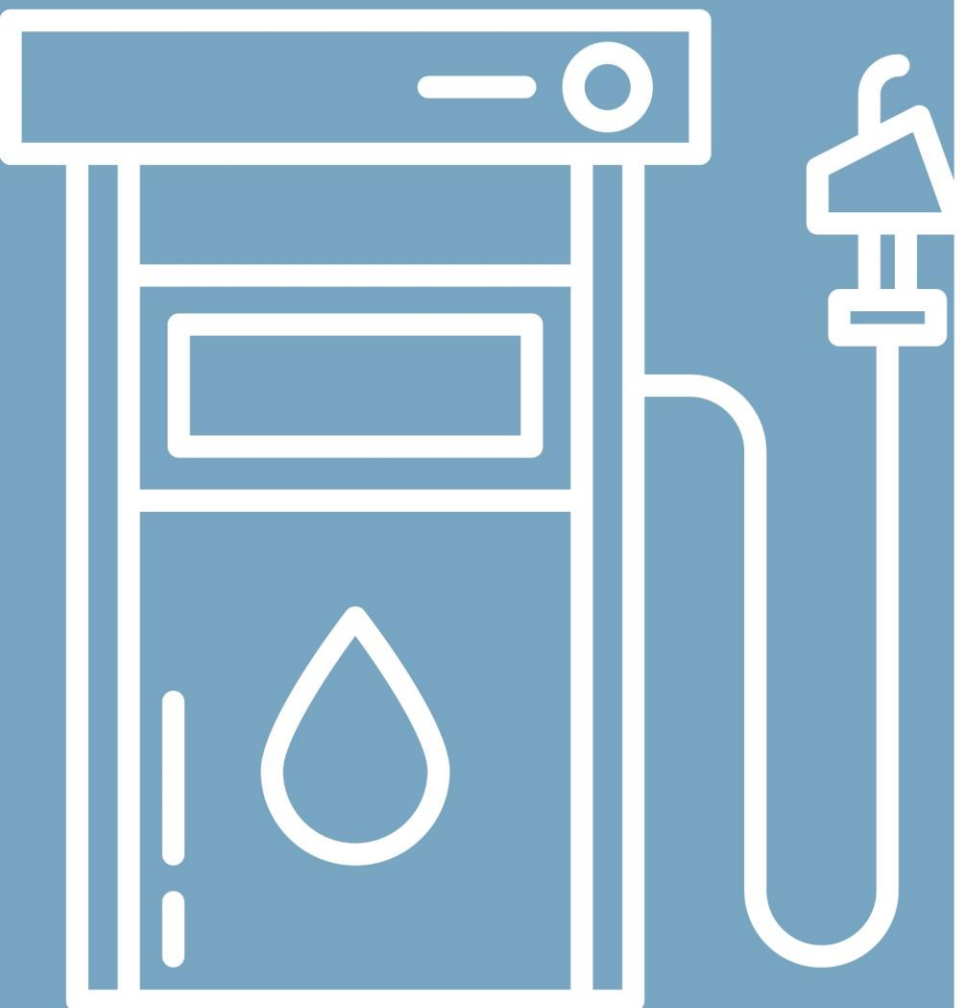
52 de 255 (20%)
plantas de
distribución



Región del Bajío

Aguascalientes
Guanajuato
Jalisco
Michoacán
Querétaro
San Luis Potosí
Zacatecas





Tamaño y características del sector del Bajío

EL MAPA DE ESTACIONES DE SERVICIO DEL PAÍS

Estaciones de servicio



Estado	ES (ago-23)
Aguascalientes	190
Baja California	606
Baja California Sur	184
Campeche	121
Chiapas	336
Chihuahua	599
Ciudad de México	389
Coahuila	456
Colima	128
Durango	224
Estado de México	1,232
Guanajuato	729
Guerrero	235
Hidalgo	319
Jalisco	970
Michoacán	523
Morelos	181
Nayarit	168
Nuevo León	732
Oaxaca	286
Puebla	600
Querétaro	355
Quintana Roo	237
San Luis Potosí	291
Sinaloa	551
Sonora	553
Tabasco	242
Tamaulipas	572
Tlaxcala	140
Veracruz	816
Yucatán	323
Zacatecas	223



Con tecnología de Bing
© GeoNames, Microsoft, TomTom

Top 15 municipal



Municipio	ES
León	183
Querétaro	175
Guadalajara	148
Zapopan	123
Aguascalientes	120
San Luis Potosí	89
Irapuato	82
Morelia	79
Celaya	77
Tlaquepaque	70
Tlajomulco de Zúñiga	68
Tonalá	52
Salamanca	43
El Marqués	40
San Juan del Río	39

EL MAPA DE ESTACIONES DE SERVICIO DEL PAÍS



Habitantes por ES



Estado	Hab por ES
Aguascalientes	7,503
Baja California	6,220
Baja California Sur	4,339
Campeche	7,672
Chiapas	16,499
Chihuahua	6,247
Ciudad de México	23,676
Coahuila	6,901
Colima	5,714
Durango	8,181
Estado de México	13,793
Guanajuato	8,459
Guerrero	15,067
Hidalgo	9,664
Jalisco	8,606
Michoacán	9,080
Morelos	10,892
Nayarit	7,354
Nuevo León	7,902
Oaxaca	14,448
Puebla	10,972
Querétaro	6,672
Quintana Roo	7,840
San Luis Potosí	9,698
Sinaloa	5,494
Sonora	5,325
Tabasco	9,928
Tamaulipas	6,167
Tlaxcala	9,593
Veracruz	9,881
Yucatán	7,185
Zacatecas	7,274

EL MAPA DE ESTACIONES DE SERVICIO DEL PAÍS

Principales marcas

PETRO PI
Intelligence®



Marca	Ags	Gto	Jal	Mich	Qro	SLP	Zac	Total
Pemex	90	392	595	401	194	168	131	1,967
Mobil	22	89	20	30	49	44	30	282
Shell	9	80	15	7	21	3		134
Valero	33	19	55	20	4		3	133
BP	10	15	51	5	19	2	4	108
Repsol	3	30	21	9	1	6	10	80
Total	1	20	23	4	7	23	1	79
G500	5	13		26	26			73
Gasomax		4	1		1	31		35
Chevron	3	23	2		2		1	31
Akron		1	15		1	3		20



EL MAPA DE ESTACIONES DE SERVICIO DEL PAÍS

Principales marcas



Marca	Ags	Gto	Jal	Mich	Qro	SLP	Zac
Pemex	47.4%	53.8%	61.3%	76.7%	54.6%	57.7%	45.0%
Mobil	11.6%	12.2%	2.1%	5.7%	13.8%	15.1%	10.3%
Shell	4.7%	11.0%	1.5%	1.3%	5.9%	1.0%	0.0%
Valero	17.4%	2.6%	5.7%	3.8%	1.1%	0.0%	1.0%
BP	5.3%	2.1%	5.3%	1.0%	5.4%	0.7%	1.4%
Repsol	1.6%	4.1%	2.2%	1.7%	0.3%	2.1%	3.4%
Total	0.5%	2.7%	2.4%	0.8%	2.0%	7.9%	0.3%
G500	2.6%	1.8%	0.0%	5.0%	7.3%	0.0%	0.0%
Gasomax	0.0%	0.5%	0.1%	0.0%	0.3%	10.7%	0.0%
Chevron	1.6%	3.2%	0.2%	0.0%	0.6%	0.0%	0.3%

EL MAPA DE ESTACIONES DE SERVICIO DEL PAÍS

Principales imágenes

PETRO PI
Intelligence®



Imagen	Ags	Gto	Jal	Mich	Qro	SLP	Zac	Total
Pemex	71	313	503	400	173	166	127	1,748
Mobil	22	89	20	30	49	44	30	282
Oxxogas	19	76	49	1	11	1	4	161
Shell	9	80	15	7	21	3		134
Valero	33	19	55	20	4		3	133
BP	10	15	51	5	19	2	4	108
Repsol	3	30	21	9	1	6	10	80
Total	1	20	22	4	7	23	1	78
G500	5	13		26	26			73
Gasomax		4	1		1	31		37
Chevron	3	23	2		2		1	31



EL MAPA DE ESTACIONES DE SERVICIO DEL PAÍS

Principales imágenes



Imagen	Ags	Gto	Jal	Mich	Qro	SLP	Zac
Pemex	37.4%	42.9%	51.9%	76.5%	48.7%	57.0%	57.0%
Mobil	11.6%	12.2%	2.1%	5.7%	13.8%	15.1%	13.5%
Oxxogas	10.0%	10.4%	5.1%	0.2%	3.1%	0.3%	1.8%
Shell	4.7%	11.0%	1.5%	1.3%	5.9%	1.0%	0.0%
Valero	17.4%	2.6%	5.7%	3.8%	1.1%	0.0%	1.3%
BP	5.3%	2.1%	5.3%	1.0%	5.4%	0.7%	1.8%
Repsol	1.6%	4.1%	2.2%	1.7%	0.3%	2.1%	4.5%
Total	0.5%	2.7%	2.3%	0.8%	2.0%	7.9%	0.4%
G500	2.6%	1.8%	0.0%	5.0%	7.3%	0.0%	0.0%
Gasomax	0.0%	0.5%	0.1%	0.0%	0.3%	10.7%	0.0%
Chevron	1.6%	3.2%	0.2%	0.0%	0.6%	0.0%	0.4%



EL MAPA DE ESTACIONES DE SERVICIO DEL PAÍS

Principales GIEs



GIE	Ags	Gto	Jal	Mich	Qro	SLP	Zac	Total
Independiente	71	261	477	337	114	89	77	1,426
Oxxogas	20	82	50	3	11	1	4	171
Megagas	6	81	2					89
Combu-express		29	35	1				65
Orsan		11			38	2		51
Enerser	3	26	4		3	1	6	43
Gasomax		4	1		1	37		43
Combured		1				34		35
Octano		2	19	11				32
Energiko	1	6	6	11		3		27
Gaspeed						25		25
Gasmex			23					23
Alpez	2		20					22
Becktrop	1		12				8	21
Gasislo 2000							21	21
Novogas		3			18			21
Perc		5			13			18
Oleum		7			10			17
Petro Seven			17					17
Enriquez Moreno		16						16

EL MAPA DE ESTACIONES DE SERVICIO DEL PAÍS

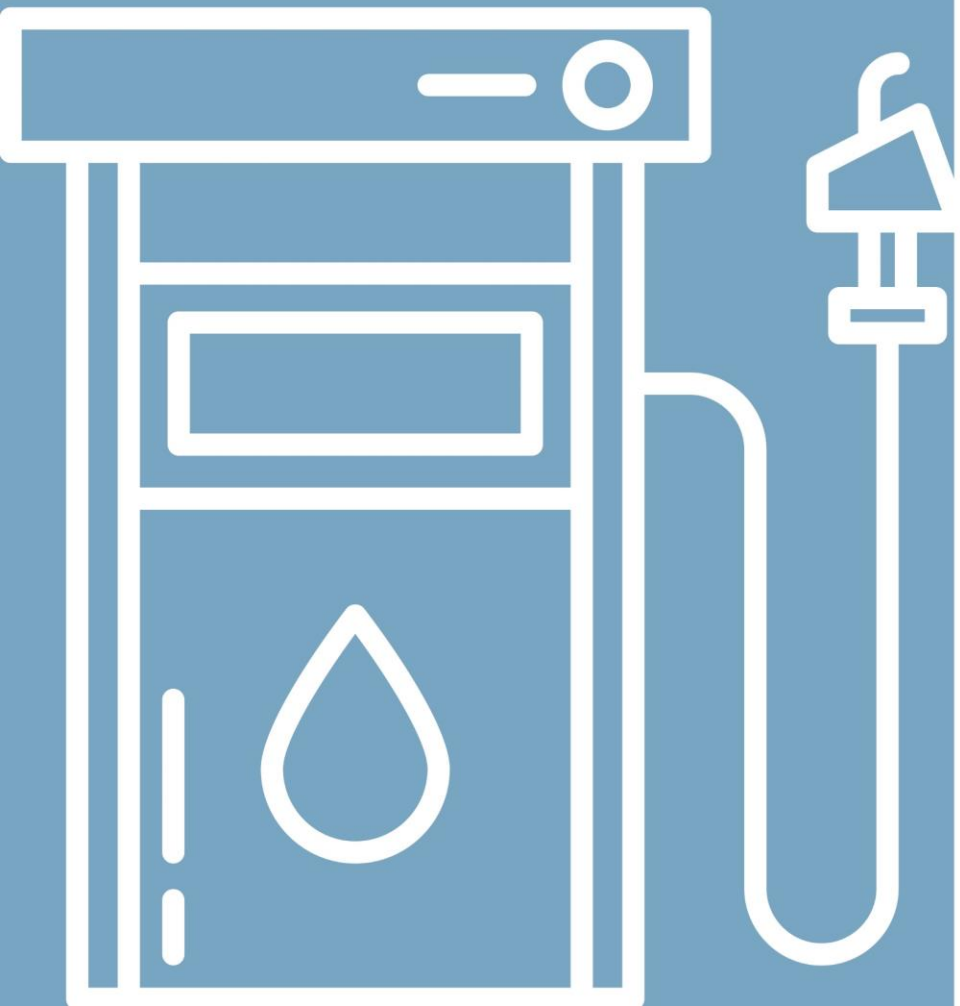
Principales GIEs

PETROPI
Intelligence



GIE	Ags	Gto	Jal	Mich	Qro	SLP	Zac
Independiente	37.4%	35.8%	49.2%	64.4%	32.1%	30.6%	34.5%
Oxxogas	10.5%	11.2%	5.2%	0.6%	3.1%	0.3%	1.8%
Megagas	3.2%	11.1%	0.2%	0.0%	0.0%	0.0%	0.0%
Combu-express	0.0%	4.0%	3.6%	0.2%	0.0%	0.0%	0.0%
Orsan	0.0%	1.5%	0.0%	0.0%	10.7%	0.7%	0.0%
Eneraser	1.6%	3.6%	0.4%	0.0%	0.8%	0.3%	2.7%
Gasomax	0.0%	0.5%	0.1%	0.0%	0.3%	12.7%	0.0%
Combured	0.0%	0.1%	0.0%	0.0%	0.0%	11.7%	0.0%
Octano	0.0%	0.3%	2.0%	2.1%	0.0%	0.0%	0.0%
Energiko	0.5%	0.8%	0.6%	2.1%	0.0%	1.0%	0.0%
Gaspeed	0.0%	0.0%	0.0%	0.0%	0.0%	8.6%	0.0%
Gasmex	0.0%	0.0%	2.4%	0.0%	0.0%	0.0%	0.0%
Alpez	1.1%	0.0%	2.1%	0.0%	0.0%	0.0%	0.0%
Becktrop	0.5%	0.0%	1.2%	0.0%	0.0%	0.0%	3.6%
Gasislo 2000	0.0%	0.0%	0.0%	0.0%	0.0%	0.0%	9.4%
Novogas	0.0%	0.4%	0.0%	0.0%	5.1%	0.0%	0.0%
Perc	0.0%	0.7%	0.0%	0.0%	3.7%	0.0%	0.0%
Oleum	0.0%	1.0%	0.0%	0.0%	2.8%	0.0%	0.0%
Petro Seven	0.0%	0.0%	1.8%	0.0%	0.0%	0.0%	0.0%
Enriquez Moreno	0.0%	2.2%	0.0%	0.0%	0.0%	0.0%	0.0%





Ventas del sector gasolero del Bajío

EL MAPA DE ESTACIONES DE SERVICIO DEL PAÍS

Gasolina regular Ventas estatales

PETROPI
Intelligence®



Estado	Ventas del 2023
Aguascalientes	524,088,076
Baja California	2,175,936,974
Baja California Sur	447,523,134
Campeche	256,752,029
Chiapas	961,465,607
Chihuahua	2,025,982,472
Ciudad de México	2,187,116,845
Coahuila	1,215,572,800
Colima	289,229,434
Durango	570,600,124
Estado de México	4,336,842,256
Guanajuato	1,901,676,555
Guerrero	587,542,465
Hidalgo	895,356,984
Jalisco	2,738,900,488
Michoacán	1,437,302,923
Morelos	577,595,321
Nayarit	416,278,216
Nuevo León	2,074,068,895
Oaxaca	748,646,952
Puebla	1,516,035,858
Querétaro	1,070,760,715
Quintana Roo	668,208,783
San Luis Potosí	930,057,129
Sinaloa	1,265,292,411
Sonora	1,496,212,522
Tabasco	655,829,685
Tamaulipas	1,679,220,200
Tlaxcala	349,582,151
Veracruz	1,705,445,161
Yucatán	725,326,505
Zacatecas	579,497,126



Ventas del 2023

256,752,029 4,336,842,256

Con tecnología de Bing
© GeoNames, Microsoft, TomTom



EL MAPA DE ESTACIONES DE SERVICIO DEL PAÍS

Gasolina premium Ventas estatales

PETROPI
Intelligence®



Estado	Ventas del 2023
Aguascalientes	92,122,291
Baja California	378,993,606
Baja California Sur	177,818,630
Campeche	54,991,169
Chiapas	275,746,742
Chihuahua	161,723,442
Ciudad de México	574,889,305
Coahuila	229,928,552
Colima	92,637,839
Durango	97,001,143
Estado de México	805,147,203
Guanajuato	318,795,317
Guerrero	298,121,087
Hidalgo	156,727,348
Jalisco	777,031,214
Michoacán	316,872,862
Morelos	209,505,452
Nayarit	125,196,318
Nuevo León	523,457,336
Oaxaca	284,241,132
Puebla	359,692,548
Querétaro	235,783,670
Quintana Roo	265,568,551
San Luis Potosí	147,830,007
Sinaloa	269,764,338
Sonora	211,621,634
Tabasco	150,863,076
Tamaulipas	165,136,996
Tlaxcala	57,762,017
Veracruz	476,014,870
Yucatán	234,502,837
Zacatecas	68,889,092



Ventas del 2023
54,991,169 805,147,203

Con tecnología de Bing
© GeoNames, Microsoft, TomTom



EL MAPA DE ESTACIONES DE SERVICIO DEL PAÍS

Diésel Ventas estatales

PETROPI
Intelligence®



Estado	Ventas del 2023
Aguascalientes	216,713,579
Baja California	522,983,330
Baja California Sur	137,384,070
Campeche	109,447,401
Chiapas	319,679,524
Chihuahua	735,097,765
Ciudad de México	297,409,927
Coahuila	359,742,898
Colima	226,303,960
Durango	293,376,304
Estado de México	1,416,217,015
Guanajuato	759,800,792
Guerrero	187,994,465
Hidalgo	422,231,349
Jalisco	1,252,353,941
Michoacán	669,286,457
Morelos	147,873,318
Nayarit	167,936,113
Nuevo León	472,517,643
Oaxaca	302,705,196
Puebla	671,542,984
Querétaro	496,220,599
Quintana Roo	210,623,145
San Luis Potosí	472,319,807
Sinaloa	568,907,145
Sonora	604,692,204
Tabasco	271,965,100
Tamaulipas	613,128,298
Tlaxcala	172,039,544
Veracruz	988,841,603
Yucatán	268,460,630
Zacatecas	282,732,543



Ventas del 2023
109,447,401 1,416,217,015

Con tecnología de Bing
© GeoNames, Microsoft, TomTom

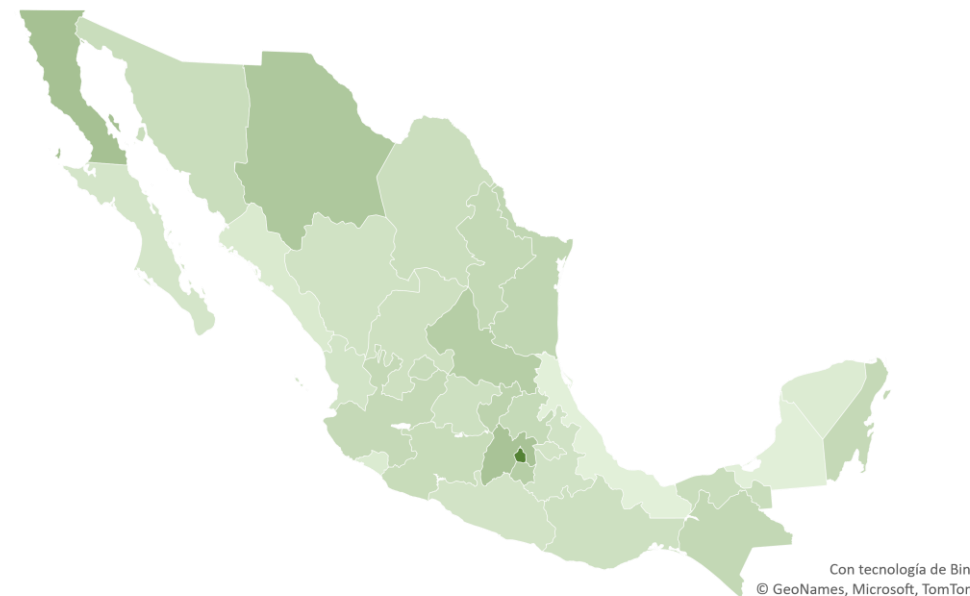
EL MAPA DE ESTACIONES DE SERVICIO DEL PAÍS

Gasolina regular Ventas por ES

PETROPI
Intelligence®



Estado	Ventas por ES del 2023
Aguascalientes	2,758,358
Baja California	3,590,655
Baja California Sur	2,432,191
Campeche	2,121,918
Chiapas	2,861,505
Chihuahua	3,382,275
Ciudad de México	5,622,408
Coahuila	2,665,730
Colima	2,259,605
Durango	2,547,322
Estado de México	3,520,164
Guanajuato	2,608,610
Guerrero	2,500,181
Hidalgo	2,806,762
Jalisco	2,823,609
Michoacán	2,748,189
Morelos	3,191,134
Nayarit	2,477,847
Nuevo León	2,833,427
Oaxaca	2,617,647
Puebla	2,526,726
Querétaro	3,016,227
Quintana Roo	2,819,446
San Luis Potosí	3,196,073
Sinaloa	2,296,356
Sonora	2,705,628
Tabasco	2,710,040
Tamaulipas	2,935,700
Tlaxcala	2,497,015
Veracruz	2,090,006
Yucatán	2,245,593
Zacatecas	2,598,642



Ventas por ES del 2023
2,090,006 5,622,408



EL MAPA DE ESTACIONES DE SERVICIO DEL PAÍS

Gasolina premium Ventas por ES

PETROPI
Intelligence®



Estado	Ventas por ES del 2023
Aguascalientes	484,854
Baja California	625,402
Baja California Sur	966,406
Campeche	454,472
Chiapas	820,675
Chihuahua	269,989
Ciudad de México	1,477,865
Coahuila	504,229
Colima	723,733
Durango	433,041
Estado de México	653,529
Guanajuato	437,305
Guerrero	1,268,600
Hidalgo	491,308
Jalisco	801,063
Michoacán	605,875
Morelos	1,157,489
Nayarit	745,216
Nuevo León	715,106
Oaxaca	993,850
Puebla	599,488
Querétaro	664,179
Quintana Roo	1,120,542
San Luis Potosí	508,007
Sinaloa	489,590
Sonora	382,679
Tabasco	623,401
Tamaulipas	288,701
Tlaxcala	412,586
Veracruz	583,352
Yucatán	726,015
Zacatecas	308,920



Ventas por ES del 2023
269,989 1,477,865

Con tecnología de Bing
© GeoNames, Microsoft, TomTom



EL MAPA DE ESTACIONES DE SERVICIO DEL PAÍS

Diésel Ventas por ES

PETROPI
Intelligence®



Estado	Ventas por ES del 2023
Aguascalientes	844,042
Baja California	638,627
Baja California Sur	552,523
Campeche	669,348
Chiapas	704,056
Chihuahua	908,134
Ciudad de México	565,767
Coahuila	583,793
Colima	1,308,320
Durango	969,190
Estado de México	850,650
Guanajuato	771,266
Guerrero	591,983
Hidalgo	979,471
Jalisco	955,404
Michoacán	946,983
Morelos	604,565
Nayarit	739,719
Nuevo León	477,682
Oaxaca	783,223
Puebla	828,236
Querétaro	1,034,375
Quintana Roo	657,642
San Luis Potosí	1,201,088
Sinaloa	764,050
Sonora	809,172
Tabasco	831,629
Tamaulipas	793,208
Tlaxcala	909,352
Veracruz	896,744
Yucatán	615,049
Zacatecas	938,216



Ventas por ES del 2023
477.682 1.308.320



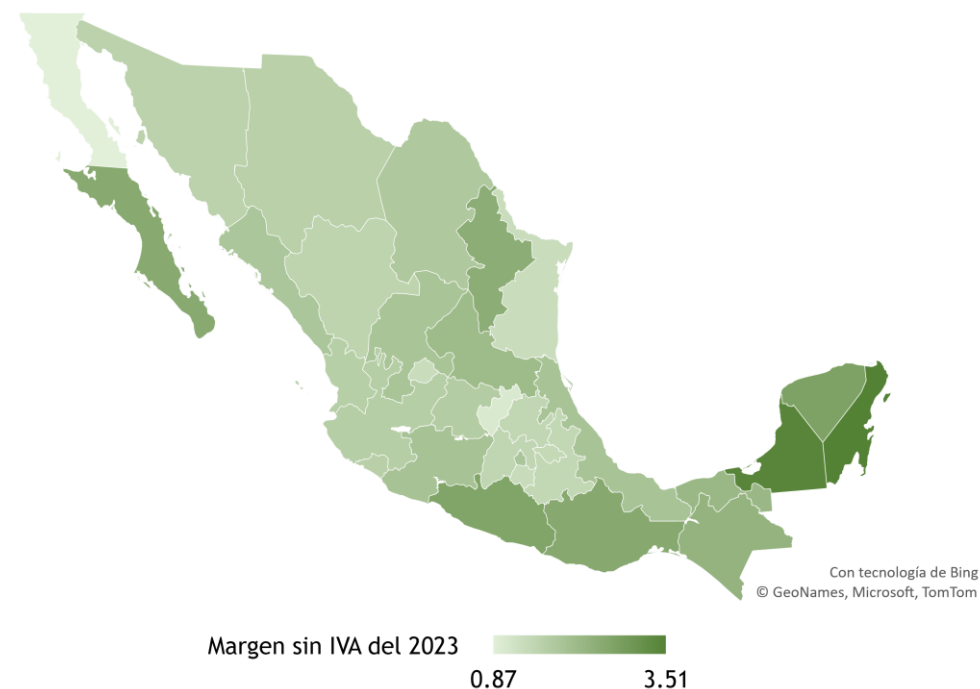
EL MAPA DE ESTACIONES DE SERVICIO DEL PAÍS

Gasolina regular Margen bruto sin IVA

PETROPI
Intelligence®



Estado	Margen sin IVA del 2023
Aguascalientes	1.34
Baja California	0.87
Baja California Sur	2.55
Campeche	3.44
Chiapas	2.33
Chihuahua	1.64
Ciudad de México	1.89
Coahuila	1.82
Colima	1.66
Durango	1.54
Estado de México	1.51
Guanajuato	1.73
Guerrero	2.68
Hidalgo	1.48
Jalisco	1.69
Michoacán	1.97
Morelos	1.36
Nayarit	1.67
Nuevo León	2.48
Oaxaca	2.57
Puebla	1.47
Querétaro	1.03
Quintana Roo	3.51
San Luis Potosí	2.14
Sinaloa	1.89
Sonora	1.59
Tabasco	2.21
Tamaulipas	1.34
Tlaxcala	1.43
Veracruz	1.94
Yucatán	2.73
Zacatecas	1.93



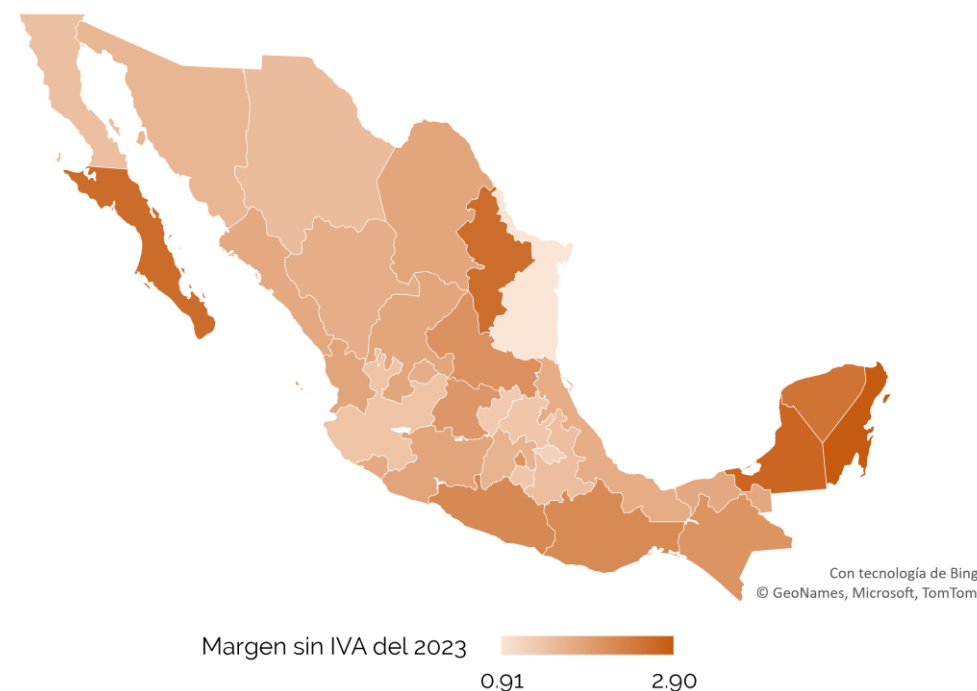
EL MAPA DE ESTACIONES DE SERVICIO DEL PAÍS

Gasolina premium Margen bruto sin IVA

PETROPI
Intelligence®



Estado	Margen sin IVA del 2023
Aguascalientes	1.71
Baja California	1.46
Baja California Sur	2.64
Campeche	2.73
Chiapas	2.07
Chihuahua	1.50
Ciudad de México	2.07
Coahuila	1.82
Colima	1.75
Durango	1.70
Estado de México	1.64
Guanajuato	2.04
Guerrero	2.22
Hidalgo	1.35
Jalisco	1.39
Michoacán	1.83
Morelos	1.35
Nayarit	1.82
Nuevo León	2.63
Oaxaca	2.21
Puebla	1.48
Querétaro	1.31
Quintana Roo	2.90
San Luis Potosí	2.12
Sinaloa	1.77
Sonora	1.58
Tabasco	1.78
Tamaulipas	0.91
Tlaxcala	1.21
Veracruz	1.73
Yucatán	2.53
Zacatecas	1.82



EL MAPA DE ESTACIONES DE SERVICIO DEL PAÍS

Diésel Margen bruto sin IVA

PETROPI
Intelligence®



Estado	Margen sin IVA del 2023
Aguascalientes	1.60
Baja California	0.47
Baja California Sur	2.64
Campeche	3.03
Chiapas	2.30
Chihuahua	1.89
Ciudad de México	2.16
Coahuila	2.36
Colima	2.06
Durango	2.40
Estado de México	1.85
Guanajuato	1.89
Guerrero	2.86
Hidalgo	1.74
Jalisco	1.94
Michoacán	2.10
Morelos	1.60
Nayarit	1.92
Nuevo León	2.20
Oaxaca	2.74
Puebla	1.68
Querétaro	1.52
Quintana Roo	3.39
San Luis Potosí	2.31
Sinaloa	2.16
Sonora	1.45
Tabasco	2.26
Tamaulipas	1.85
Tlaxcala	1.48
Veracruz	2.21
Yucatán	3.06
Zacatecas	1.87



Margen sin IVA del 2023

0.47 3.39

Con tecnología de Bing
© GeoNames, Microsoft, TomTom

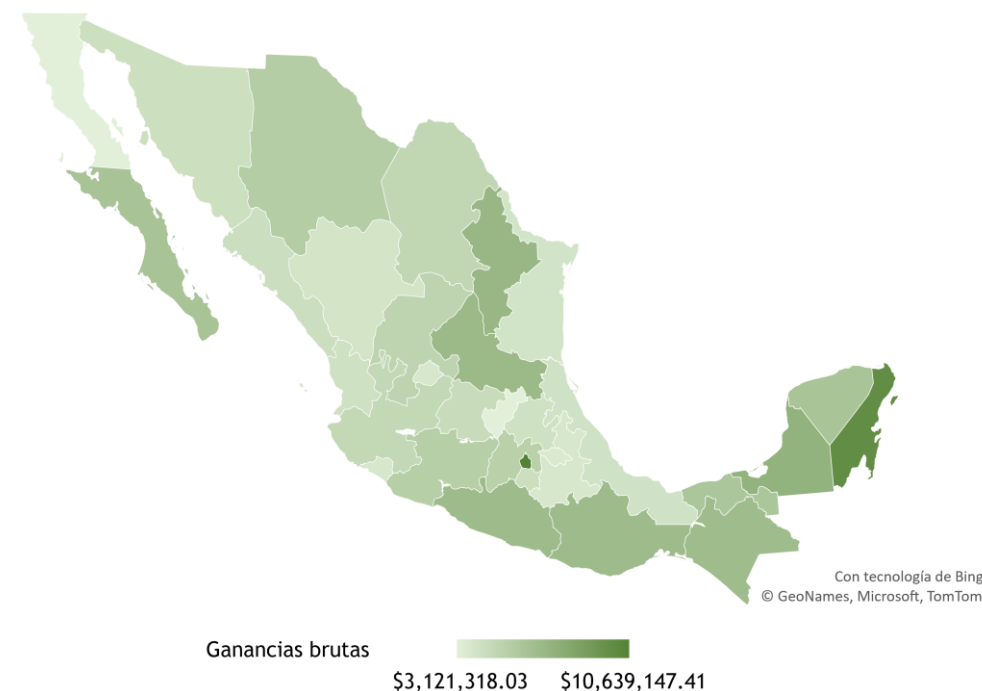
EL MAPA DE ESTACIONES DE SERVICIO DEL PAÍS

Gasolina regular Ganancias brutas sin IVA

PETROPI
Intelligence®



Estado	Ganancias brutas
Aguascalientes	\$ 3,702,804.30
Baja California	\$ 3,128,881.87
Baja California Sur	\$ 6,203,228.16
Campeche	\$ 7,303,571.38
Chiapas	\$ 6,658,291.38
Chihuahua	\$ 5,532,745.95
Ciudad de México	\$ 10,639,147.41
Coahuila	\$ 4,861,104.48
Colima	\$ 3,745,054.94
Durango	\$ 3,934,101.23
Estado de México	\$ 5,300,778.02
Guanajuato	\$ 4,517,055.54
Guerrero	\$ 6,700,912.86
Hidalgo	\$ 4,164,146.26
Jalisco	\$ 4,772,148.44
Michoacán	\$ 5,403,015.54
Morelos	\$ 4,342,813.44
Nayarit	\$ 4,136,532.51
Nuevo León	\$ 7,013,159.84
Oaxaca	\$ 6,717,769.06
Puebla	\$ 3,719,829.00
Querétaro	\$ 3,121,318.03
Quintana Roo	\$ 9,890,877.49
San Luis Potosí	\$ 6,847,658.45
Sinaloa	\$ 4,331,522.12
Sonora	\$ 4,302,004.16
Tabasco	\$ 5,984,566.03
Tamaulipas	\$ 3,945,263.54
Tlaxcala	\$ 3,564,258.69
Veracruz	\$ 4,058,299.21
Yucatán	\$ 6,140,465.53
Zacatecas	\$ 5,016,760.35



EL MAPA DE ESTACIONES DE SERVICIO DEL PAÍS

Gasolina premium Ganancias brutas sin IVA

PETROPI
Intelligence®



Estado	Ganancias brutas
Aguascalientes	\$ 827,863.21
Baja California	\$ 911,343.75
Baja California Sur	\$ 2,553,331.26
Campeche	\$ 1,239,908.05
Chiapas	\$ 1,699,690.82
Chihuahua	\$ 404,508.47
Ciudad de México	\$ 3,058,162.27
Coahuila	\$ 918,310.77
Colima	\$ 1,266,426.34
Durango	\$ 736,375.66
Estado de México	\$ 1,071,747.93
Guanajuato	\$ 890,713.93
Guerrero	\$ 2,819,377.07
Hidalgo	\$ 665,317.94
Jalisco	\$ 1,114,232.16
Michoacán	\$ 1,111,577.18
Morelos	\$ 1,562,928.54
Nayarit	\$ 1,359,777.22
Nuevo León	\$ 1,882,581.99
Oaxaca	\$ 2,198,154.78
Puebla	\$ 886,708.28
Querétaro	\$ 870,457.41
Quintana Roo	\$ 3,254,078.09
San Luis Potosí	\$ 1,076,009.41
Sinaloa	\$ 864,563.03
Sonora	\$ 605,194.20
Tabasco	\$ 1,108,567.21
Tamaulipas	\$ 261,956.90
Tlaxcala	\$ 500,316.66
Veracruz	\$ 1,006,810.63
Yucatán	\$ 1,839,782.41
Zacatecas	\$ 561,086.97



Ganancias brutas
\$261,956.90 \$3,254,078.09

Con tecnología de Bing
© GeoNames, Microsoft, TomTom



EL MAPA DE ESTACIONES DE SERVICIO DEL PAÍS

Diésel Ganancias brutas sin IVA

PETROPI
Intelligence®



Estado	Ganancias brutas
Aguascalientes	\$ 1,353,055.79
Baja California	\$ 301,216.61
Baja California Sur	\$ 1,460,675.68
Campeche	\$ 2,026,850.15
Chiapas	\$ 1,618,381.28
Chihuahua	\$ 1,719,337.15
Ciudad de México	\$ 1,223,874.68
Coahuila	\$ 1,378,292.98
Colima	\$ 2,697,565.69
Durango	\$ 2,324,091.06
Estado de México	\$ 1,577,825.56
Guanajuato	\$ 1,455,903.10
Guerrero	\$ 1,691,755.26
Hidalgo	\$ 1,702,901.84
Jalisco	\$ 1,850,569.05
Michoacán	\$ 1,989,007.12
Morelos	\$ 966,634.54
Nayarit	\$ 1,423,937.05
Nuevo León	\$ 1,050,304.71
Oaxaca	\$ 2,144,940.28
Puebla	\$ 1,391,894.49
Querétaro	\$ 1,569,877.84
Quintana Roo	\$ 2,230,602.38
San Luis Potosí	\$ 2,773,220.84
Sinaloa	\$ 1,650,467.21
Sonora	\$ 1,175,076.19
Tabasco	\$ 1,882,203.79
Tamaulipas	\$ 1,463,835.53
Tlaxcala	\$ 1,346,199.27
Veracruz	\$ 1,981,770.40
Yucatán	\$ 1,883,060.80
Zacatecas	\$ 1,756,077.62



Ganancias brutas
\$301,216.61 \$2,773,220.84

Con tecnología de Bing
© GeoNames, Microsoft, TomTom



EL MAPA DE ESTACIONES DE SERVICIO DEL PAÍS

Todos los combustibles Ganancias brutas sin IVA

PETRO PI
Intelligence®



Estado	Ganancias brutas
Aguascalientes	\$ 5,883,723.30
Baja California	\$ 4,341,442.23
Baja California Sur	\$ 10,217,235.10
Campeche	\$ 10,570,329.57
Chiapas	\$ 9,976,363.47
Chihuahua	\$ 7,656,591.57
Ciudad de México	\$ 14,921,184.36
Coahuila	\$ 7,157,708.23
Colima	\$ 7,709,046.97
Durango	\$ 6,994,567.95
Estado de México	\$ 7,950,351.51
Guanajuato	\$ 6,863,672.57
Guerrero	\$ 11,212,045.18
Hidalgo	\$ 6,532,366.05
Jalisco	\$ 7,736,949.65
Michoacán	\$ 8,503,599.84
Morelos	\$ 6,872,376.52
Nayarit	\$ 6,920,246.78
Nuevo León	\$ 9,946,046.53
Oaxaca	\$ 11,060,864.13
Puebla	\$ 5,998,431.78
Querétaro	\$ 5,561,653.28
Quintana Roo	\$ 15,375,557.96
San Luis Potosí	\$ 10,696,888.70
Sinaloa	\$ 6,846,552.37
Sonora	\$ 6,082,274.54
Tabasco	\$ 8,975,337.02
Tamaulipas	\$ 5,671,055.97
Tlaxcala	\$ 5,410,774.62
Veracruz	\$ 7,046,880.24
Yucatán	\$ 9,863,308.74
Zacatecas	\$ 7,333,924.94



Ganancias brutas

\$4,341,442.23 \$15,375,557.96

Con tecnología de Bing
© GeoNames, Microsoft, TomTom





CONTACTO

PETRO PI
Intelligence®



Correo electrónico

amontufarhelu@petrointelligence.com
rgalindo@petrointelligence.com

Redes sociales

Twitter: PTRIntelligence / HeluJimenez
Facebook: PETROIntelligence

Sitio web

<https://petrointelligence.com/>